

REPUBLIQUE FRANÇAISE
DÉPARTEMENT DE LA MOSELLE
Arrondissement de Thionville-Est

MAIRIE
DE
BEYREN-LES-SIERCK
et son annexe : GANDREN
57570



Envoyé en préfecture le 13/07/2022

Reçu en préfecture le 13/07/2022

Affiché le

ID : 057-215700766-20220704-2307_2022-AR

ARRÊTÉ

n°2307 du 04/07/2022

Portant sur une priorité de passage

Vu les articles L 2212-2 et L 2213-1 du Code général des collectivités territoriales ;
Vu le Code de la route ;
Vu les arrêtés formant le règlement général de police de la commune ;

Considérant la demande du Cyclo Sport Thionvillois concernant le 36^{ième} Tour de Moselle du vendredi 16 septembre au dimanche 18 septembre 2022 ;
- Vu l'intérêt général ;

ARRETE :

Article 1. Pendant le passage de l'épreuve du 36^{ième} tour de Moselle du vendredi 16 septembre 2022 de 13 heures à 16 heures, une priorité de passage sera accordée au CYCLO SPORT THIONVILLOIS sur la RD1 et la RD 64 A, qui traverse la commune.

Article 2. M. le commandant de gendarmerie est chargé de l'exécution du présent arrêté.


Fait à Beyren-lès-Sierck, le 04/07/2022,

Le Maire,
Philippe GAILLOT





C.S. THIONVILLOIS



Membre correspondant
du Cyclo Sport Thionvillois
Madame M.L. CHANSON

31, Grand' Rue
57310 BERTRANGE
Tél: 03 82 82 63 77

tour2moselle@hotmail.fr
www.tourdemoselle.com



Mairie de Beyren Les Sierck
A l'attention de Monsieur le Maire
42, place de la Mairie - Gandren
57570 BEYREN LES SIERCK

Bertrange, le 26 juin 2022



Objet : 36^{ème} Tour de Moselle
Demande de priorité de passage

Monsieur le Maire,

Le CYCLO SPORT THIONVILLOIS organisera du vendredi 16 septembre au dimanche 18 septembre 2022 le, 36^{ème} TOUR DE MOSELLE.

Cette manifestation cycliste dotée de 4 étapes traversera votre Municipalité le vendredi 16 septembre 2022.

Pour la sécurité de la course et de vos administrés, le Comité d'Organisation sollicite un arrêté de priorité de passage de l'épreuve lors de la traversée de votre commune et de votre annexe, au jour et heure indiqués sur l'itinéraire ci-joint.

Vous souhaitant bonne réception et espérant que notre demande retienne toute votre attention, nous vous prions d'agréer, Monsieur le Maire, l'expression de nos sentiments les plus respectueux.

Pour le Comité :
Le Président,
Éric CHANSON







Saint-Ail








Vendredi 16 Septembre 2022

CCCE : Zoufftgen - Volmerange les Mines 149,1 km

Kms parcourus	Kms à parcourir	N° Routes	Villes	PC / GPM	Horaires (km/h)	
					40	43
-0,7		D56	Départ Fictif: ZOUFFTGEN rue Principale		13h00	13h00
0,0	179,1	D56	Départ Réel: ZOUFFTGEN rue Principale à la sortie du Village		13h01	13h01
1,8		D56	ROUSSY LE VILLAGE, rue de Zoufftgen, rue des Trois Fontaines, rue Neuve, RP 2ème sortie		13h05	13h05
3,7		D56	ROUSSY le BOURG, rue Saint Christophe, rue du Bourg		13h06	13h06
6,5		D56/D57	BASSE PARTHE, à gauche rue du Gal De Gaulle		13h10	13h10
8,5		D57/C	BREISTROFF LA GRANDE, route de Thionville, à droite route de Boler		13h14	13h13
10,0		C	BOLER, route d'Evange		13h16	13h15
10,7		C	EVANGE, rue Principale		13h17	13h16
12,7		C/D62	RODEMACK Hors Agglo, à droite vers Fixem		13h20	13h18
13,8		D62/D1/D62	FIXEM, route de Rodemack, tout droit vers Gavisse		13h22	13h20
15,0		D62/D64	GAVISSE, rue de Fixem, rue de la Forge, à gauche rue J D'Arc, à gauche rue J D'Arc		13h23	13h22
17,7		D64	BERG SUR MOSELLE, Grand'rue, route de Haute Kontz		13h27	13h25
20,8		D64	HAUTE KONTZ, route de Berg		13h32	13h30
22,3		D64	CONTZ LES BAINS, route du Vin, à droite vers Sierck		13h34	13h32
23,6		D64 C	RETTTEL, RP 3ème sortie rue de Sierck		13h36	13h34
24,1		C/D654	SIERCK LES BAINS, rue de la Gare, à droite rue Porte de Thionville		13h37	13h34
25,3		D654	SIERCK LES BAINS, sortie ville	GM2	13h39	13h36
25,8		D654	Hors Agglo, RP 2ème sortie vers Thionville		13h40	13h37
26,5		D654/D61	Hors Agglo, à droite vers Rettel		13h41	13h38
27,0		D61/C/D64	RETTTEL, rue de la Chartreuse, Descente Dangereuse 13%, à gauche gauche rue de Sierck, PN 28,5 km, RP 3ème sortie vers Contz		13h41	13h38
29,6		D64	CONTZ LES BAINS, à gauche route du Vin		13h45	13h42
32,2		D64/D64A	HAUTE KONTZ, route de Contz, à droite rue du Moulin, rue de Gandren		13h49	13h46
34,8		D64A	GANDREN, rue de Sierck, rue Principale		13h53	13h49
36,3		D64A/D1	BEYREN LES SIERCK, rue de Gandren, à droite rue Principale		13h55	13h51
40,4		D1/C	MONDORFF, rue de Paris, à gauche rue Victor Hugo		14h01	13h57
42,2		C	MONDORFF Hors Agglo, à gauche vers Himeling		14h04	14h00
43,6		C	HIMELING, route de Mondorff, tout droit rue du Golf		14h06	14h02
46,0		C	PREISCH Hors Agglo, à droite rue des Lilas		14h10	14h05
48,9		C/D653 /D153H	EVANGE, route de Preisch, à droite rue Robert Schumann, à gauche route de Hagen		14h14	14h09
50,8		D153h	HAGEN, rue de la République, à gauche rue Jeanne d'Arc		14h17	14h12
52,8		D153h/C	HAUTE RENTGEN, rue St Hippolyte, à droite Chemin départemental n°62		14h20	14h14
53,6		C/D653/D62	BASSE RENTGEN Hors Agglo, RP 2ème sortie vers Basse Rentgen		14h21	14h16
54,2		D62	BASSE RENTGEN, rue de l'Eglise		14h22	14h16
56,6		D62	ESING, rue Antoine de St Exupéry		14h26	14h20
57,3		D62/C	RODEMACK, rue du Luxembourg, RP 2ème sortie rue du Château, rue de Halling		14h27	14h21






Vendredi 16 Septembre 2022

CCCE : Zoufftgen - Volmerange les Mines 149,1 km

Kms parcourus	Kms à parcourir	N° Routes	Villes	PC / GPM	Horaires (km/h)	
					40	43
58,6		C	RODEMACK Hors Agglo, 		14h29	14h23
59,4		C	HALLING, rue de la Chapelle, rue du Centre, rue de la Fontaine		14h30	14h24
61,4		C/D57	PUTTELANGE LES THIONVILLE, rue Pasteur, <u>à droite</u> rue du Pont, <u>à gauche</u> rue de la Justice, <u>à gauche</u> rue Principale		14h33	14h26
63,4		D57/D1	PUTTELANGE LES THIONVILLE Hors agglo, <u>à droite</u> vers Beyren		14h36	14h29
65,7		D1/D64A	BEYREN LES SIERCK, rue Principale, <u>à gauche</u> rue de Gandren	PC 66,1	14h39 14h40	14h32 14h33
67,5		D64A	GANDREN, rue de Sierck, rue Principale		14h42	14h35
69,3		D64A/D64	HAUTE SIERCK, rue de Gandren, rue du Moulin		14h45	14h37
71,5		D64	BERG SUR MOSELLE, route de Haute Kontz, Grand' rue		14h48	14h41
74,9		D64	GAVISSE, rue de Berg, rue J D'Arc, <u>à droite</u> rue des Peupliers		14h53	14h45
77,0		D64/D1	Hors Agglo, <u>à gauche</u> vers Cattenom		14h56	14h48
77,9		D1/C	SENTZICH, route du Luxembourg, <u>à gauche</u> rue de la Paix, rue de Homeldange, <u>à droite</u> vers Cattenom		14h58	14h49
80,5		C/D56/D1/D56	CATTENOM, route de Sentzich, <u>à droite</u> avenue du Gal de Gaulle, RP 1ère sortie rue du Luxembourg, rue Pasteur, RP 3ème sortie vers Boust		15h02	14h53
86,7		D56/D57	BASSE PARTHE, Bolerheck, <u>à gauche</u> vers Boust		15h11	15h02
87,1		D57	BOUST, Rue du Gal De Gaulle		15h11	15h02
90,2		D57/D653	Hors Agglo, RP 3ème sortie vers Hettange		15h16	15h07
91,3		D653/D15	HETTANGE GRANDE, route du Bénélux, rue du Luxembourg, <u>à droite</u> rue du Gal De Gaulle, RP 2ème sortie route de Kanfen, RP 2ème sortie vers Kanfen		15h18	15h08
96,5		D15	KANFEN Hors Agglo, RP 2ème sortie vers Entringe		15h26	15h15
97,4		D18/D57a	KANFEN SOUS BOIS		15h27	15h17
97,5		D57a	ENTRANGE CITE, rue du Stade		15h27	15h17
98,5		D57a	ENTRANGE, rue du Stade, rue de la Chapelle, rue Principale	PC 98,8	15h29 15h29	15h18 15h19
100,3		D57a/D57	OEUTRANGE, rue d'Entrange, rue du Général Gillant, <u>à droite</u> route de Bellevue		15h31	15h21
100,8		D57/D14	THIONVILLE Hors Agglo, <u>à gauche</u> Montée du Saint Michel		15h32	15h21
105,5		D14	THIONVILLE Saint Michel Hors Agglo 	GM1	15h39	15h28
106,2		D14/D59B/D58	ANGEVILLERS, hors agglo <u>à droite</u> , RP rue de Thionville, <u>à droite</u> rue d'Escherange		15h40	15h29
110,1		D58	ESCHERANGE Hors Agglo, DESCENTE à 10% 		15h46	15h34
110,9		D58	ESCHERANGE, rue Principale		15h47	15h35
112,2		D58	MOLVANGE, rue Principale		15h49	15h37
113,8		D58/D15	VOLMERANGE LES MINES, rue de Molvange, <u>à droite</u> vers Kanfen		15h52	15h40
115,4		D15/D56	KANFEN, <u>à gauche</u> rue de Volmerange, rue du Moulin, rue de Zoufftgen,		15h54	15h42
118,2		D56/C	ZOUFFTGEN Hors Agglo, PN 118.0 km rue de la Gare, <u>à droite</u> vers Hettange 		15h58	15h46
121,9		C	HETTANGE SOETRICH, route de Zoufftgen, <u>à droite</u> rue de la Chapelle, rue des Jonquilles, rue du Rossignol (pont étroit) 		16h04	15h51
123,8		C/D15	HETTANGE GRANDE, <u>à droite</u> route de Kanfen, RP 2ème sortie route de Kanfen, RP 2ème sortie vers Kanfen		16h07	15h53

Vendredi 16 Septembre 2022

CCCE : Zoufftgen - Volmerange les Mines 149,1 km

Kms parcourus	Kms à parcourir	N° Routes	Villes	PC / GPM	Horaires (km/h)	
					40	43
125,8		D15/D57a	KANFEN Hors Agglo, RP 2ème sortie vers Entrange		16h10	15h56
126,6		D57a	KANFEN SOUS BOIS		16h11	15h57
126,7		D57a	ENTRANGE CITE, rue du Stade		16h11	15h57
127,7		D57a	ENTRANGE, rue du Stade, rue de la Chapelle, rue Principale	PC 128,5	16h12	15h59
129,5		D57a/D57	OEUTRANGE, rue d'Entrange, rue du Général Gillant, à droite route de Bellevue		16h15	16h00
130,0		D57/D14	THIONVILLE Hors Agglo, à gauche Montée du Saint Michel		16h16	16h02
134,7		D14	THIONVILLE Saint Michel Hors Agglo 	GM1	16h23	16h09
135,4		D14/D59B	ANGEVILLERS, hors agglo à droite, RP rue de Thionville, à droite rue de Rochonvillers		16h24	16h10
139,3		D59B	ROCHONVILLERS, rue Principale 		16h30	16h15
140,8		D59B	HORS AGGLO,  		16h32	16h17
141,6	7,5	D59B/D59	NONDKEIL, route de Rochonvillers, RP 1ère sortie rue des Ecoles		16h33	16h18
142,8	6,4	D59	OTTANGE, Cité des Employés		16h35	16h20
143,0	6,1	D59/D15	OTTANGE, route de Nondkeil, RP 1ère sortie rue Principale, à droite rue du Château		16h35	16h20
145,0	4,1	D15	HORS AGGLO	GM1	16h38	16h23
147,0	2,1	D15	HORS AGGLO, 		16h41	16h26
148,2	0,9	D15	VOLMERANGE LES MINES, route d'Ottange, feux à droite rue des Ecoles		16h43	16h28
149,1	0,0	D57	ARRIVEE: rue des Ecoles (à hauteur de la salle des Fêtes)		16h44	16h29

