



ARRÊTÉ

n°2340 du 07/07/2023

Portant sur une priorité de passage 37^{ième} tour de Moselle

Vu les articles L 2212-2 et L 2213-1 du Code général des collectivités territoriales ;
Vu le Code de la route ;
Vu les arrêtés formant le règlement général de police de la commune ;

Considérant la demande du Cyclo Sport Thionvillois concernant le 37^{ième} Tour de Moselle du vendredi 15 septembre au dimanche 17 septembre 2023 ;
- Vu l'intérêt général ;

ARRETE :

Article 1. Pendant le passage de l'épreuve du 37^{ième} tour de Moselle du vendredi 15 septembre 2023 de 13 heures à 16 heures, une priorité de passage sera accordée au CYCLO SPORT THIONVILLOIS sur la RD1 et la RD 64 A, qui traverse la commune.

Article 2. M. le commandant de gendarmerie est chargé de l'exécution du présent arrêté.








Fait à Beyren-lès-Sierck, le 07/07/2023,

Le Maire,
Philippe GAILLOT



Vendredi 15 Septembre 2023














C.C.C.E. : Echerange - Contz Les Bains 142,4 km

Kms parcourus	Kms à parcourir	N° Routes	Villes	PC / GPM	Horaires (km/h)		
					40	43	
-0,6			Départ Fictif: ESCHERANGE rue des Ecoles			13h00	13h00
0,0	142,4	D58	Départ Réel: ESCHERANGE rue Principale à la sortie du Village			13h01	13h01
0,8		D58	MOLVANGE , rue Principale			13h02	13h02
2,5		D58/D15	VOLMERANGE LES MINES , rue de Molvange, à droite vers Kanfen			13h04	13h04
4,1		D15/D56	KANFEN , à gauche rue de Volmerange, rue du Moulin, Rue de Zoufftgen			13h07	13h06
7,0		D56	Hors Agglo, PN 			13h11	13h10
7,6		D56	ZOUFFTGEN , rue de la Gare, à droite rue Principale			13h12	13h11
11,1		D56	ROUSSY LE VILLAGE , rue de Zoufftgen, rue des Trois Fontaines, rue Neuve, RP 2ème sortie Rue St Christophe 			13h17	13h16
13,1		D56	ROUSSY LE BOURG , rue St Christophe, rue du Bourg			13h20	13h19
15,9		D56/D57	BASSE PARTHE , croisement à droite vers Boust			13h25	13h23
16,1		D57	BOUST , rue du Gal De Gaulle			13h25	13h23
19,3		D57/D653	Hors Agglo, RP 3ème sortie vers Soetrich			13h30	13h28
20,0		D653/D15/C	SOETRICH , route du Bénélux			13h31	13h29
21,4		D653/D15	HETTANGE GRANDE , route du Bénélux, rue du Luxembourg, à droite rue du Gal De Gaulle, RP 2ème sortie, RP 1ère sortie			13h33	13h30
25,5		D15/D57a	KANFEN SOUS BOIS , RP 2ème sortie, rue de la Forêt			13h39	13h36
26,6		D57a	ENTRANGE CITE , rue du Stade			13h41	13h38
27,5		D57a	ENTRANGE , rue du Stade, rue de la Chapelle, rue Principale	PC 27,9		13h42 13h43	13h39 13h40
29,2		D57a/D57	OEUTRANGE , rue d'Entrange, rue du Général Gillant, à droite route de Bellevue			13h44	13h41
32,8		D57/D14	THIONVILLE Hors Agglo, à gauche Montée du Saint Michel			13h50	13h46
34,5		D14	THIONVILLE Saint Michel Hors Agglo 	GM1		13h52	13h49
35,5		D14/D59B	ANGEVILLERS , hors agglo à droite, RP rue de Thionville, à droite rue de Rochonvillers			13h54	13h50
39,0		D59B	ROCHONVILLERS , rue Principale 			13h59	13h55
40,0		D59B	Hors Agglo, Descente Rapide  			14h00	13h56
41,3		D59B/D59	NONDKEIL , route de Rochonvillers, RP 1ère sortie rue des Ecoles			14h03	13h58
42,5		D59	OTTANGE Citée des Employés , route de Nondkeil			14h04	14h00
43,2		D59/D15	OTTANGE , rue de l'Eglise, RP 1ère sortie rue Principale, à droite rue du Château			14h05	14h01
45,2		D15	Hors Agglo	GM1		14h08	14h04
46,7		D15	Hors Agglo, Descente Rapide 			14h11	14h06
47,8		D15	VOLMERANGE LES MINES , route d'Ottange, RP 1ère sortie avenue de la Liberté			14h12	14h07
50,0		D15/D56	KANFEN , à gauche rue de Volmerange, rue du Moulin, rue de Zoufftgen,			14h16	14h10
52,9		D56/C	Hors Agglo, PN 			14h20	14h14
53,5		D56	ZOUFFTGEN , rue de la Gare, à droite rue Principale			14h21	14h15

Vendredi 15 Septembre 2023

C.C.C.E. : Echerange - Contz Les Bains

142,4 km

Kms parcours	Kms à parcourir	N° Routes	Villes	PC / GPM	Horaires (km/h)	
					40	43
57,1		D56	ROUSSY LE VILLAGE, rue de Zoufftgen, rue des Trois Fontaines, rue Neuve, RP 2ème sortie Rue St Christophe 		14h25	14h20
59,0		D56	ROUSSY LE BOURG, rue St Christophe, rue du Bourg		14h29	14h23
61,8		D56/D57	BASSE PARTHE, croisement <u>tout droit</u> vers Cattenom		14h33	14h27
66,4		D56/D1/ D56/C	CATTENOM, RP 1ère sortie rue de Luxembourg, RP 3ème sortie avenue du Gal de Gaulle (PC à hauteur du n° 44), <u>à gauche</u> vers Sentszich	PC 67,3	14h40 14h42	14h33 14h35
69,5		C/D1	SENTZICH, <u>à gauche</u> rue de Homeldange, <u>à droite</u> rue de la Paix, <u>à droite</u> rue de Luxembourg		14h46	14h39
71,5		D1/D64	Hors Agglo, <u>à droite</u> vers Gavisse		14h48	14h40
72,5		D64	GAVISSE, rue des Peupliers, <u>à gauche</u> rue Jeanne D'Arc		14h49	14h42
74,9		D64	BERG SUR MOSELLE, Grand'rue, route de Haute Kontz		14h53	14h45
78,0		D64/D64A	HAUTE KONTZ, <u>à gauche</u> rue du Moulin, rue de Gandren		14h58	14h49
80,0		D64A	GANDREN, rue de Sierck, rue Principale		15h00	14h52
82,1		D64A/D1	BEYREN LES SIERCK, rue de Gandren, <u>à droite</u> rue Principale		15h04	14h55
86,2		D1/C	MONDORFF, rue de Paris, aux feux <u>à gauche</u> rue Victor Hugo (4 passages surélevés)   		15h10	15h01
87,5		C	MONDORFF sortie Agglo	GM2	15h12	15h03
88,0		C	MONDORFF Hors Agglo, <u>à gauche</u> vers Himeling		15h13	15h03
89,7		C	HIMELING, route de Mondorff, <u>tout droit</u> rue du Golf		15h15	15h06
91,7		C	PREISCH Hors Agglo, <u>à droite</u> rue des Lilas 		15h18	15h08
94,5		C/D653 /D153H	EVANGE, route de Preisch, <u>à droite</u> rue Robert Schumann, <u>à gauche</u> route de Hagen		15h22	15h12
96,5		D153h	HAGEN, rue de la République, <u>à gauche</u> rue Jeanne d'Arc  		15h25	15h15
98,4		D153h/C	HAUTE RENTGEN, rue St Hippolyte, <u>à droite</u> Chemin départemental n°62 		15h28	15h18
99,2		C/D653/D62	BASSE RENTGEN Hors Agglo, RP 2ème sortie vers Basse Rentgen		15h29	15h19
99,8		D62	BASSE RENTGEN, rue de l'Eglise		15h30	15h20
102,2		D62	ESING, rue Antoine de St Exupéry		15h34	15h23
102,9		D62/C	RODEMAK, rue du Luxembourg, RP 2ème sortie rue du Château, rue de Halling		15h35	15h24
104,3		C	RODEMAK Hors Agglo, 		15h37	15h26
105,0		C	HALLING, rue de la Chapelle, rue du Centre, rue de la Fontaine		15h38	15h27
107,1		C/D57	PUTTELANGE LES THIONVILLE, rue Pasteur, <u>à droite</u> rue du Pont, <u>à gauche</u> rue de la Justice, <u>à droite</u> rue de la Mairie (PC à la hauteur de la salle des Fêtes)	PC 108,2	15h41 15h43	15h30 15h31
110,1		D57/D62 /D57	RODEMAK, rue de Mondorff, <u>à droite</u> place de la Porte de Sierck, rue de la Franchise, rue du Gal Simmer, <u>à gauche</u> route de Thionville, <u>à gauche</u> vers Puttelange   		15h46	15h34
112,0		D57/D62	Hors Agglo, <u>à droite</u> vers Faulbach 		15h49	15h37
114,0		D62	FAULBACH, rue de Sierck, route de Fixem		15h52	15h40

Envoyé en préfecture le 11/07/2023




Reçu en préfecture le 11/07/2023

Publié le

ID : 057-215700766-20230711-2340_2023-AR

Vendredi 15 Septembre 2023

C.C.C.E. : Echerange - Contz Les Bains 142,4 km

Kms parcourus	Kms à parcourir	N° Routes	Villes	PC / GPM	Horaires (km/h)	
					40	43
115,1		D62/C	Hors Agglo, <u>à droite</u> vers Breistroff		15h53	15h41
116,4		C	EVANGE, rue Principale		15h55	15h43
117,6		C	BOLER, route d'Evange		15h57	15h45
118,8		D57/C	BREISTROFF LA GRANDE, route de Boler, rue des Jardins, Grand rue, rue de l'Eglise 		15h59	15h46
120,0		C	Sortie Agglo (à hauteur du n° 20)	GM2	16h00	15h48
120,6		C	BREISTROFF LA GRANDE Hors Agglo, 		16h02	15h49
121,4		C	DODENOM, Grand'rue, <u>à gauche</u> rue des Jardins		16h03	15h50
122,4		C/D56	ROUSSY LE BOURG, rue des Faisans, rue de la Chapelle, <u>à gauche</u> rue du Bourg		16h04	15h51
125,4		D56/C	BASSE PARTHE, <u>tout droit</u> vers Cattenom, <u>à gauche</u> chemin de Boler		16h09	15h56
127,4		C	BOLER, route d'Usselskirch, route d'Evange		16h12	15h58
128,2		C	EVANGE, rue Principale		16h13	15h59
130,2		C/D62	Hors Agglo, <u>à droite</u> vers Fixem		16h16	16h02
131,3		D62/D1/D62	FIXEM, route de Rodemack, <u>tout droit</u> vers Gavisse		16h18	16h04
132,5		D62/D64	GAVISSE, rue de Fixem, rue de la Forge, <u>à gauche</u> rue J D'Arc, <u>à gauche</u> rue J D'Arc		16h19	16h05
135,1		D64	BERG SUR MOSELLE, Grand'rue, route de Haute Kontz		16h23	16h23
138,2		D64	HAUTE KONTZ, route de Berg		16h28	16h13
139,7		D64/D64B/C	CONTZ LES BAINS, route du Vin, <u>à gauche</u> rue St Jean, <u>à droite</u> rue du Pressoir, <u>à gauche</u> rue St Vincent, rue du Stromberg 		16h30	16h16
142,4	0,0	C	ARRIVEE: rue du Stromberg (chaussée 3m large)		16h34	16h19

